



### percurso pedestre walking trail



São Miguel



Caminho certo  
Right way



Caminho errado  
Wrong way



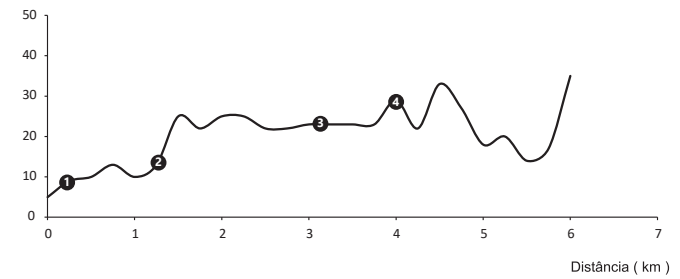
Vire à direita  
Turn right




Vire à esquerda  
Turn left

### Topografia do Trilho / Trail's topography

Altitude (m)



37° 50' 4,88" N  
25° 40' 13,17" W



Relheiras  
"Relheiras"




Habitações tradicionais  
Traditional houses



Antiga fábrica da baleia  
Old whale factory



Buraco de São Pedro  
"Buraco de São Pedro"



**Parque Natural de São Miguel**  
São Miguel Nature Park



**Área Protegida de Gestão de Recursos**  
Protected Area of Resources Management



**Alojamento Turístico**  
Accommodation



**Restaurante**  
Restaurant



**Mercado/Mercearia**  
Market/Grocery



**Monumento/Museum**  
Monument/Museum



**Ermida**  
Hermitage



**Ponto de interesse**  
Point of interest



**Estacionamento**  
Parking



**Miradouro**  
Viewpoint



**Zona Balnear**  
Bathing Area

Esta pequena rota linear, que liga a freguesia de São Vicente Ferreira aos Fenais da Luz, é um percurso rico em história, geodiversidade e onde a relação e a proximidade com o mar é uma constante ao longo do trilho, quer pelos aglomerados piscatórios, zonas balneares e acesso a piscinas naturais, mas também o carácter agrícola da região, com suas pastagens verdejantes.

O percurso tem início no Porto de São Vicente, outrora o mais importante da ilha durante a época da baleação. Aqui, é possível observar os vestígios do passado baleeiro dos Açores, incluindo ruínas da antiga Fábrica da Baleia, bem como desfrutar das piscinas naturais, ideais para um mergulho refrescante.

Ao longo do trajeto, a vista panorâmica impressiona, destacando-se diversas baías e promontórios como a Ponta de São Pedro, a Ponta do Cintrão e a Ponta dos Fenais da Ajuda, que surgem no horizonte, compondo um cenário único para os caminhantes.

Em determinados pontos do percurso, é possível observar relheiras, testemunhos silenciosos da passagem dos carros de bois. Em determinados pontos do percurso, é possível observar relheiras, sulcos profundos na pedra vulcânica, deixados pelos carros de bois que transportavam mercadorias e produtos agrícolas entre as freguesias. Esses vestígios, talvez os únicos remanescentes da ilha, preservam a memória do passado rural, especialmente no transporte de lenha e produtos agrícolas para as povoações.

Entre os pontos de interesse ao longo do percurso, salientam-se o Miradouro Beira Mar e o Miradouro do Barreiro, ambos excelentes locais para contemplar a imensidão do oceano Atlântico. Mais adiante, ao atravessar a malha urbana dos Fenais da Luz, surgem as casas tradicionais dos séculos XVII e XVIII, exemplares da arquitetura típica açoriana.

Após passar pela malha urbana da freguesia, destaca-se a Ermida de São Pedro (séc. XVI), erguida sobre um rochedo basáltico, onde se guarda a imagem de São Pedro e o imponente Buraco de São Pedro, uma formação geológica resultante de fenómenos de erosão diferencial com 30 metros de diâmetro e 40 metros de profundidade. Contudo, devido ao risco de queda, recomenda-se a devida precaução ao observá-lo.

A caminhada prossegue ao longo da orla costeira até à Rua das Terças, onde termina o percurso.

This small linear route, which connects the São Vicente Ferreira parish to Fenais da Luz, it is rich in history and geodiversity, where the relationship and proximity to the sea is a constant throughout the trail, whether through fishing communities, bathing areas, and access to natural pools, or the agricultural character of the region, with its lush pastures.

The route begins at São Vicente Port, once the most important on the island during the whaling era. Here, it is possible to observe the remnants of the Azores' whaling past, including the ruins of the old Whaler Factory, as well as enjoy the natural pools, ideal for a refreshing dip/swim.

Along the trail, the panoramic view is impressive, its main highlights include several bays and headlands such as Ponta de São Pedro, Ponta do Cintrão, and Ponta dos Fenais da Ajuda, which appear on the horizon, creating a unique scenery for hikers.

At certain points along the route, it is possible to see "relheiras," living proof of the passage of ox carts. Deep grooves in the volcanic stone, left by ox carts transporting goods and agricultural products between the parishes, can be observed at various locations along the trail. These remnants, perhaps the only ones left on the island, preserve the memory of the rural past, especially in the transport of firewood and agricultural products to the villages.

Among the points of interest along the route, the Beira Mar Viewpoint and the Barreiro Viewpoint stand out, both excellent places to contemplate the vastness of the Atlantic Ocean. Further along, crossing Fenais da Luz center, traditional houses from the 17th and 18th centuries emerge, exemplifying typical Azorean architecture.

After passing through Fenais da Luz, the Chapel of São Pedro (16th century) stands out, built on a basaltic cliff, with the image of Saint Peter and the imposing Buraco de São Pedro, a geological formation resulting from differential erosion, measuring 30 meters in diameter and 40 meters in depth. However, due to the risk of falling, caution is advised when observing it.

The trail continues along the coastal edge until Rua das Terças, where it ends.

## Avaliação Global | Overall Rating



Fácil  
Easy



Médio  
Medium



Difícil  
Hard

## Grau de Perigosidade | Danger Degree



Familiar  
Family



Pedestrianista  
Walker



Montanhista  
Mountaineer

## Utilização do Percurso Pedestre | Use of the Walking Trail



Bicicletas  
Bicycles



Motorizados  
Motorized



Equestres  
Equestrian



Plano  
Flat



Equipamento  
Equipment

Atenção: Possível circulação | Attention: Possible circulation

### Código de ética e conduta do pedestrianista:

1. Antes de iniciar a caminhada, informe sempre alguém de qual o percurso que irá fazer e quando pretende começar.
2. Certifique-se de que possui o equipamento adequado e os mantimentos necessários.
3. Evite sair do trilho identificado, não utilize atalhos.
4. Feche todos os portões que abrir ao longo do percurso.



### Ethic and behaviour code for hikers:

1. Before starting the walk always inform someone about the trail you will take and when you intend to start it.
2. Make sure you have the adequate equipment and enough supplies.
3. Avoid leaving the identified trail and do not take shortcuts.
4. Throughout the course, leave all gates closed.

Em caso de emergência refira o último poste numerado pelo qual passou.  
In case of emergency mention the last numbered post that you passed by.



Número Nacional de Emergência  
Emergency Call Number

112

ALERT4YOU  
TURISMO SEGURO



VISITAZORES.COM



GOVERNO  
DOS AÇORES

Direção Regional do Turismo  
Tourism Board  
Tel: +351 292 200 500  
e-mail: acoesturismo@azores.gov.pt

Posto de Informação Turística  
de São Miguel  
São Miguel Tourism Office  
Tel: +351 296 308 625  
e-mail: pt.de.smg@azores.gov.pt

# açores

percurso pedestre  
walking trail

Corvo  
Flores  
Faial  
São Jorge  
Pico  
Graciosa  
Terceira  
Santa Maria



São Miguel

PR  
01  
SMI

## Vigia de São Pedro

Duração  
Duration 02h00

Extensão  
Length 6 km



CERTIFICADO  
AÇORES  
PELA NATUREZA